



Baden-Württemberg

REGIERUNGSPRÄSIDIUM STUTT GART
KAMPFMITTELBESEITIGUNGSDIENST

Kampfmittelbeseitigungsdienst · Pfaffenwaldring 1 · 70569 Stuttgart

GSE Baden-Baden mbH
Pariser Ring 37
76532 Baden-Baden

Datum 14.01.2016

Name Sven Karmann

Durchwahl 0711 904-400-23

Aktenzeichen 16-1115.8/ BAD-392

(Bitte bei Antwort angeben)

Karte 7215.8

z. Hd. Herrn Holz

Kampfmittelbeseitigungsmaßnahmen / Luftbildauswertung

Baden-Baden/Oos, Hubertusstraße, Flst.: 4500/5 + /7, 4498

Ihr Schreiben vom
(Eingangsdatum: 07.10.2015)

Ihr Zeichen

Sehr geehrte Damen und Herren,

für das o.g. Objekt wurde eine multitemporale Luftbildauswertung mit den umseitig aufgeführten Luftbildern durchgeführt.

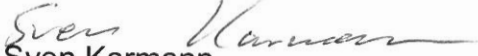
Die Luftbildauswertung bzw. andere Unterlagen ergaben Anhaltspunkte, die es erforderlich machen, dass **weitere Maßnahmen** durchgeführt werden (s. Anlage).

Über eventuell festgestellte Blindgängerverdachtspunkte hinaus kann zumindest in den bombardierten Bereichen das Vorhandensein weiterer Bombenblindgänger nicht ausgeschlossen werden. In bombardierten Bereichen und Kampfmittelverdachtsflächen sind i.d.R. flächenhafte Vorortüberprüfungen zu empfehlen.

—Untersucht wurde das in der Anlage umrandete Gebiet! Die Aussagen beziehen sich nur auf die Befliegungsdaten der verwendeten Luftbilder und können nicht darüber hinausgehen!

Eine absolute Kampfmittelfreiheit kann auch für eventuell freigegebene Bereiche nicht bescheinigt werden!

Mit freundlichen Grüßen


Sven Karmann



Anlage zu Az.: 16-1115.8/BAD-392

Ergebnis der Auswertung der vorliegenden Luftbilder:

Karte: 7215.8

Auswertung	ja	nein
Bombardierung mit Sprengbomben	X	
Bombardierung mit Brandbomben	X	
Artilleriebeschuss (luftsichtig)		X
Bebauung zerstört (luftsichtig)		X
Flakstellung, Grabensysteme, Stellungslöcher		X

Weitere Maßnahmen sind erforderlich.

Bemerkungen:

Innerhalb des Untersuchungsgebiets sind mehrere Bombentrichter und zwei Blindgängerverdachtspunkte zu erkennen. Im gesamten bombardierten Bereich können Bombenblindgänger nicht ausgeschlossen werden.

Wir weisen darauf hin, dass sich aufgrund der VwV-Kampfmittelbeseitigungsdienst des Innenministeriums Baden-Württemberg vom 31.08.2013 (GABl. S. 342) die Aufgaben des Kampfmittelbeseitigungsdienstes Baden-Württemberg auf die Entschärfung, den Transport und die Vernichtung von Kampfmitteln sowie die Auswertung von Luftbildmaterial beschränken.

Die Beratung von Grundstückseigentümern sowie die Suche nach und die Bergung von Kampfmitteln kann vom Kampfmittelbeseitigungsdienst nur **gegen vollständige Kostenerstattung** (z. Zt. geltende Kostensätze s. Anlage) übernommen werden. Für diese Aufgaben können jedoch auch private Kampfmittelräumfirmen beauftragt werden.

Sollten Sie eine kostenpflichtige Betreuung durch den KMBD wünschen, bitten wir Sie, **unter Hinweis auf o.g. Aktenzeichen** einen Termin für eine Ortsbesichtigung mit uns (Tel.: 0711 904-40013, Herr Peterle) abzusprechen.

Anlage: Kostensätze KMBD, Kartenausschnitt
Kostensätze KMBD

1. Personalkosten:

- Kampfmittelbeseitiger € 47,00 / Std.

2. Kfz-Kosten:

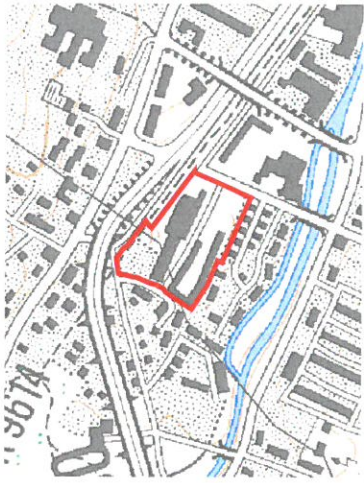
- Kfz bis 2.500 cm³ € 0,45 / km
- Kfz ab 2.500 cm³ € 0,60 / km
- Kfz mit mehr als 2,8 t zul. Gesamtgewicht € 0,90 / km
- Bagger € 25,60 / Std.
- Bauwagen € 5,00 / Tag
- Anhänger € 0,05 / km

3. Gerätekosten:

- Werkzeug / Suchtrupp € 0,50 / Std.
- Sonden € 1,20 / Std.
- Minensuchgeräte € 0,30 / Std.
- EDV-gestütztes Suchsystem € 5,00 / Std.
- GPS € 3,00 / Std.
- Vermessungsgerät € 1,80 / Std.

Luftbildliste:

Archiv-Nr.	Datum	Bild-Nr.
5	07.05.1940	1019 - 1022
158	15.08.1944	2095 - 2099, 3093
171	03.09.1944	4037 - 4040
175	05.09.1944	4110, 4111
565	06.09.1944	3026 - 3029
183	08.09.1944	4016, 4017, 8004, 8005
200	11.09.1944	1072, 1073, 2046, 2047
1140	12.09.1944	2165, 3283 - 3286
589	03.10.1944	4034, 4035, 5127 - 5130
591	03.10.1944	5087, 5088
222	29.10.1944	4034, 4035, 7014
630	28.12.1944	4156 - 4159
316	14.02.1945	3179 - 3182
1282	02.03.1945	3019 - 3022
1293	19.03.1945	3052, 3053, 3056
1366	18.04.1945	3339 - 3341, 4023, 4025, 4026, 4024, 4265 - 4268
1450	28.08.1945	3202 - 3204



TK 1:10.000

Legende



Beantragt



Freigabe Luftbild



Bombardiert/Blindgängergefahr



Bombentrichter


Blindgängerverdachtspunkte



nicht überprüft



überprüft



Anlage zu BAD-392

Baden-Baden/Oos
Hubertusstraße

Maßstab 1:1.500

Karte: 7215.8

Stand: 14.01.2016

Bearbeiter: S. Karmann

Die Aussagen beziehen sich nur auf das Untersuchungsgebiet (Beantragt) sowie die verwendeten Luftbilder und können nicht darüber hinausgehen.
Diese Mitteilung kann nicht als Garantie der Kampfmittelfreiheit gewertet werden.

